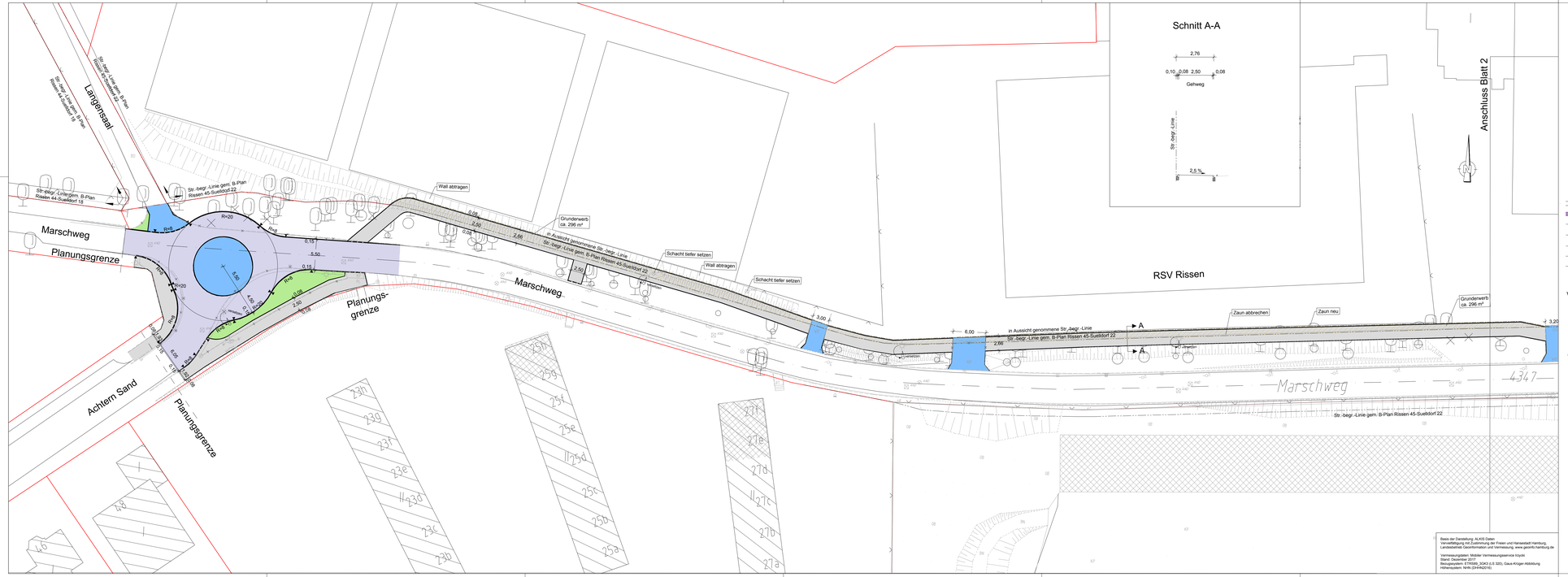
Langenstraß
Marschweg
Planungsgrenze
Achtern Sand
Planungsgrenze
Planungs-
grenze
Marschweg
Str.-begr.-Linie gem. B-Plan Rissen 44-Sueldorf 18
Str.-begr.-Linie gem. B-Plan Rissen 45-Sueldorf 22
Str.-begr.-Linie gem. B-Plan Rissen 45-Sueldorf 22
Wall abtragen
Grunderwerb ca. 296 m²
in Aussicht genommene Str.-begr.-Linie
Str.-begr.-Linie gem. B-Plan Rissen 45-Sueldorf 22
Schacht tiefer setzen
Wall abtragen
Schacht tiefer setzen
Zaun abbrechen
Zaun neu
Grunderwerb ca. 296 m²
Str.-begr.-Linie gem. B-Plan Rissen 45-Sueldorf 22
Anschluss Blatt 2
RSV Rissen
Schnitt A-A
Gehweg
Str.-begr.-Linie
2,5 %
R=20
R=20
R=6
R=8
R=12
R=15
R=20
R=6
R=8
R=12
R=15
R=20
Marschweg
4347
23h
23g
23f
23e
23d
23c
23b
23a
27h
27g
27f
27e
27d
27c
27b
27a
25h
25g
25f
25e
25d
25c
25b
25a
K7
K8
K9
K10
K11
K12
K13
K14
K15
K16
K17
K18
K19
K20
K21
K22
K23
K24
K25
K26
K27
K28
K29
K30
K31
K32
K33
K34
K35
K36
K37
K38
K39
K40
K41
K42
K43
K44
K45
K46

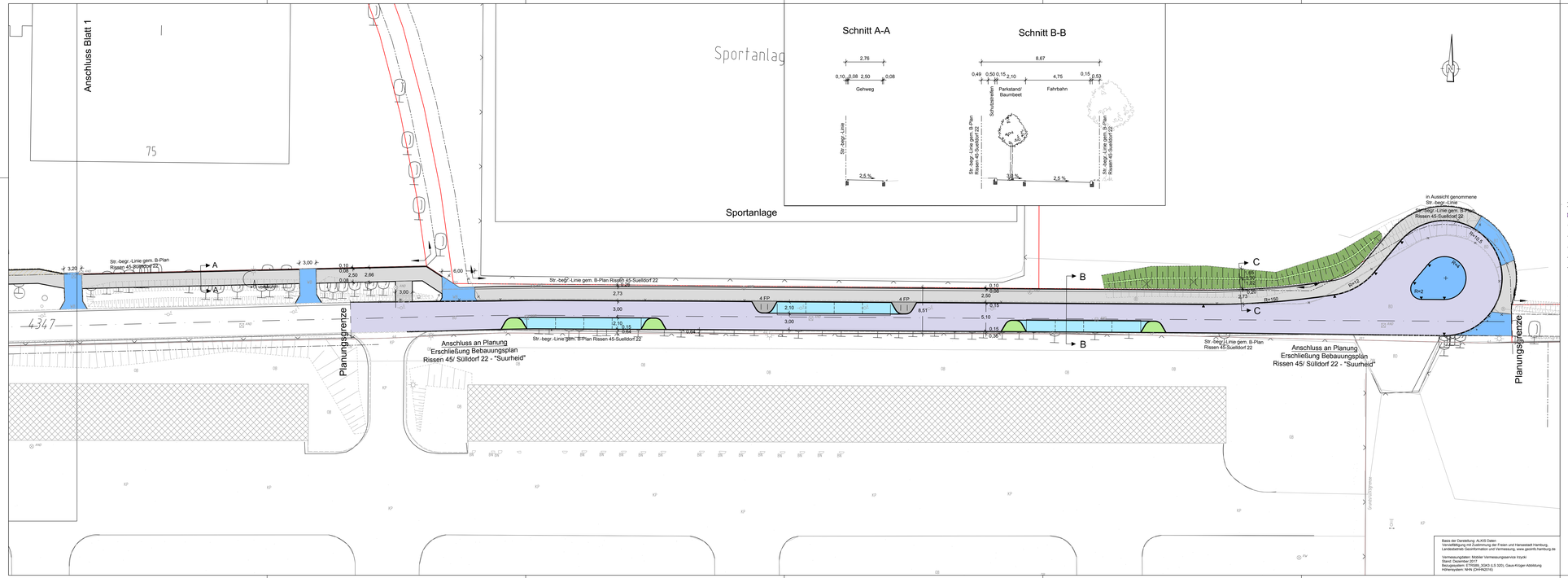

Legende

- Fahrbahn (Asphalt-Vollausbau), Bk 1,0
- Erneuerung der Asphaltdeckschicht
- Erneuerung der Asphaltdeck- und Binderschicht
- Gussasphalt
- Busverkehrsfläche (Beton)
- Pflasterfläche (Wohnwege)
- Gehwegüberfahrt
- Parkstand (Wabe), Bk 0,3 / Bk 1,8
- Radweg
- Gehweg und sonstige Nebenflächen
- Sicherheitstrennstreifen - Pflaster 25x25
- wassergebundene Decke
- Böschung (Damm / Einschnitt)
- Grünfläche
- AS = Aufmerksamkeitsstreifen
- RF = Richtungsfeld
- SF = Sperrfeld
- BS = Begrenzungsstreifen
- Wasserlauf
- Flurstücksgrenze
- in Aussicht genommene Straßenbegrenzungslinie
- Straßenbegrenzungslinie gem. B-Plan
- Planungsgrenze
- Grenze des Erschließungsgebietes

vorhanden / geplant / entfällt

- abges. Hochbord
- Hochbord
- Tiefbord
- Befestigungswechsel
- Fahrbahnmarkierung
- Fahrbahnmarkierung
- Verkehrszeichen (Z 209-20, VZ 314-50, Z 209-20)
- öffentliche Beleuchtung
- Lichtsignalanlage
- Fahrradanlehnbügel
- Bank
- Eichenpfähle
- Pfosten (umlegbar)
- Baum
- gepl. / vorh. / aufzuh. / umzub. Straßenablauf
- Standort Unterflursystembehälter Außenmaße 2,0 x 2,0m, Höhe 2,85m

Übersichtskarte:

Hamburg
Rissen
Sülldorf
Rissenhütten
Osdorfer Landstraße
B 431
Sandkoppel
Suurheid
Sülldorfer Kirchenstieg
Sülldorfer Landstraße
Sülldorfer Kirchenstieg
Sülldorfer Landstraße
Sülldorfer Landstraße
Sülldorfer Landstraße

Basis der Darstellung: ALKIS Daten
Vervielfältigung mit Zustimmung der Freien und Hansestadt Hamburg, Landesbetrieb Geoinformation und Vermessung, www.geoinfo.hamburg.de

Vermessungsdatei: Mobiler Vermessungsservice Voyter
Datum: 04.02.2021
Bezugssystem: ETRS89_DHHN2016 (UTM Zone 32)
Höhensystem: NHN (DHHN2016)

Legende

- Fahrbahn (Asphalt-Vollausbau), Bk 1,0
- Erneuerung der Asphaltdeckschicht
- Erneuerung der Asphaltdeck- und Binderschicht
- Gussasphalt
- Busverkehrsfläche (Beton)
- Pflasterfläche (Wohnwege)
- Gehwegüberfahrt
- Parkstand (Wabe), Bk 0,3 / Bk 1,8
- Radweg
- Gehweg und sonstige Nebenflächen
- Sicherheitstrennstreifen - Pflaster 25x25
- wassergebundene Decke
- Böschung (Damm / Einschnitt)
- Grünfläche
- AS = Aufmerksamkeitsstreifen
- RF = Richtungsfeld
- SF = Sperrfeld
- BS = Begrenzungsstreifen
- Wasserlauf
- Flurstücksgrenze
- in Aussicht genommene Straßenbegrenzungslinie
- Straßenbegrenzungslinie gem. B-Plan
- Planungsgrenze
- Grenze des Erschließungsgebietes

vorhanden / geplant / entfällt

- abges. Hochbord
- Hochbord
- Tiefbord
- Befestigungswechsel
- Fahrbahnmarkierung
- Fahrbahnmarkierung
- Verkehrszeichen
- öffentliche Beleuchtung
- Lichtsignalanlage
- Fahrradanlehnbügel
- Bank
- Eichenpfähle
- Pfosten (umlegbar)
- Baum
- gepl. / vorh. / aufzuh. / umzub.
- Straßenablauf
- Standort Unterflursystembehälter Außenmaße 2,0 x 2,0m, Höhe 2,85m

Übersichtskarte:

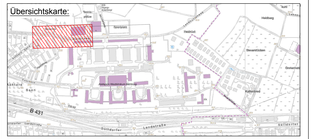

SWECO

Sweco GmbH
Hagenfeldweg 41
20097 Hamburg
Zertifiziert durch die TÜV Rheinland Cert GmbH
ISO 9001:2008, ISO 14001:2004, OHSAS 18001:2007

Telefon +49 40 32838159-0
Telefax +49 40 49219400

verfasst: Hamburg, den

0725-18-031
Vorplanung
gez.: 14.01.19
geprüft.: 14.01.19 / Kernast
gepr.:

Index	Änderungen und Ergänzungen	Bearbeitet (Name)	Leit- / Kurzzeichen und Unterschrift	Datum

Bedarfsträger: Freie und Hansestadt Hamburg
Bezirksamt Hamburg - Altona
Dezernat Wirtschaft, Bauen und Umwelt
Fachamt Management des öffentlichen Raumes
Tiefbau

Realisierungsträger: Freie und Hansestadt Hamburg
Bezirksamt Hamburg - Altona
Dezernat Wirtschaft, Bauen und Umwelt
Fachamt Management des öffentlichen Raumes
Tiefbau

Baumaßnahme:
Bebauungsplan
Rissen 45 / Sülldorf 22

Teilbaumaßnahme:
Umgestaltung des Marschwegs
Variante 2

Planinhalt:
Lageplan - Verkehrsplanung

Zeichnung Nr.: Rahmen-04-02-01
Maßstab: 1 : 250

Datum: ..... Bearbeitet: ..... Unterschrift, AMR 22/15

Datum: ..... Fachtechnisch geprüft: ..... Unterschrift, AMR 220

Datum: ..... Aufgestellt: ..... Unterschrift, AMR 20

Datum: ..... Geprüft: ..... Unterschrift, Technische Aufsicht

Datum: ..... Freigegeben: ..... Unterschrift, AMR-L

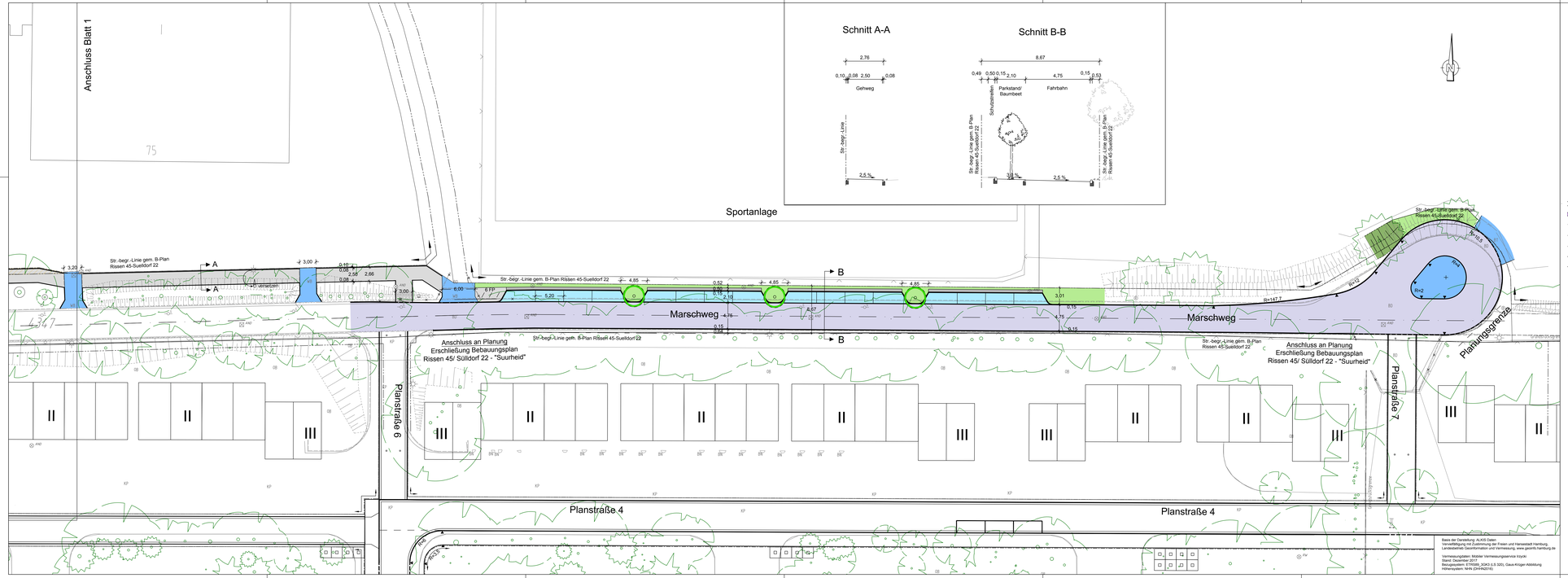
Anschluss Blatt 1
75
Schnitt A-A
2,76
0,10 0,08 2,50 0,08
Gehweg
Str.-begr.-Linie
2,5 %
Schnitt B-B
8,67
0,49 0,50 0,15 2,10 4,75 0,15 0,53
Parkstand/ Baumbeet
Fahrbahn
Schutzstreifen
Str.-begr.-Linie gem. B-Plan Rissen 45-Suelldorf 22
2,5 %
Sportanlage
Str.-begr.-Linie gem. B-Plan Rissen 45-Suelldorf 22
3,20
3,00
0,10
0,08
2,58
2,66
0,08
A
A
P. verlegen
3,00
6,00
6 FR
Str.-begr.-Linie gem. B-Plan Rissen 45-Suelldorf 22
4,85
0,52
0,15
2,10
4,85
4,85
3,01
0,15
4,75
0,15
B
B
5,20
8,57
Str.-begr.-Linie gem. B-Plan Rissen 45-Suelldorf 22
Marschweg
Marschweg
R=147,7
R=10,5
R=2
R=2
Str.-begr.-Linie gem. B-Plan Rissen 45-Suelldorf 22
Str.-begr.-Linie gem. B-Plan Rissen 45-Suelldorf 22
Anschluss an Planung Erschließung Bebauungsplan Rissen 45/ Sülldorf 22 - "Suurheid"
Anschluss an Planung Erschließung Bebauungsplan Rissen 45/ Sülldorf 22 - "Suurheid"
Planungsgrenze
Planstraße 6
Planstraße 7
Planstraße 4
Planstraße 4
II
II
III
II
II
II
II
III
II
III
II
III

Legende

- Fahrbahn (Asphalt-Vollausbau), Bk 1,0
- Erneuerung der Asphaltdeckschicht
- Erneuerung der Asphaltdeck- und Binderschicht
- Gussasphalt
- Busverkehrsfläche (Beton)
- Pflasterfläche (Wohnwege)
- Gehwegüberfahrt
- Parkstand (Wabe), Bk 0,3 / Bk 1,8
- Radweg
- Gehweg und sonstige Nebenflächen
- Sicherheitstrennstreifen - Pflaster 25x25
- wassergebundene Decke
- Böschung (Damm / Einschnitt)
- Grünfläche
- AS = Aufmerksamkeitsstreifen
- RF = Richtungsfeld
- SF = Sperrfeld
- BS = Begrenzungsstreifen
- Wasserlauf
- Flurstücksgrenze
- in Aussicht genommene Straßenbegrenzungslinie
- Straßenbegrenzungslinie gem. B-Plan
- Planungsgrenze
- Grenze des Erschließungsgebietes

vorhanden / geplant / entfällt

- abges. Hochbord
- Hochbord
- Tiefbord
- Befestigungswechsel
- Fahrbahnmarkierung
- Fahrbahnmarkierung
- Verkehrszeichen
- öffentliche Beleuchtung
- Lichtsignalanlage
- Fahrradanlehnbügel
- Bank
- Eichenpfähle
- Pfosten (umlegbar)
- Baum
- gepl. / vorh. / aufzuh. / umzub. Straßenablauf
- Standort Unterflursystembehälter Außenmaße 2,0 x 2,0m, Höhe 2,85m

Basis der Darstellung: ALKIS Daten
Vervielfältigung mit Zustimmung der Freien und Hansestadt Hamburg, Landesbetrieb Geoinformation und Vermessung, www.geoinfo.hamburg.de

Vermessungsdatei: Mobiler Vermessungsservice Vrzyki
Datum: 01.04.2014
Bezugssystem: ETRS89_DHDN 3-3 DD, Gauß-Krüger-Abbildung
Höhensystem: NHN (DHHN2016)

Übersichtskarte:

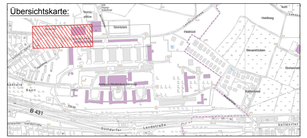
Tarp
Rissen
Sülldorf
Hamburg
Osdorf
Iserbrook
Sülldorfer Kirchenweg
Langenstal
Achtern Sand
Rissenkamp
Rissenhof
Rissenhofstraße
Marschweg
Osdorfer Landstraße
Osdorfer Straße
Osdorfer Weg
Osdorfer Ring
Osdorfer Born
Osdorfer Landstraße
Osdorfer Straße
Osdorfer Weg
Osdorfer Ring
Osdorfer Born
Osdorfer Landstraße
B 431
Lokstedter Weg
Lokstedter Steindamm
Eppendorfer Landstraße
Hoheluftchaussee
Hoheluftbrücke
Eppendorfer Weg
Hoheluftchaussee
Eppendorfer Landstraße

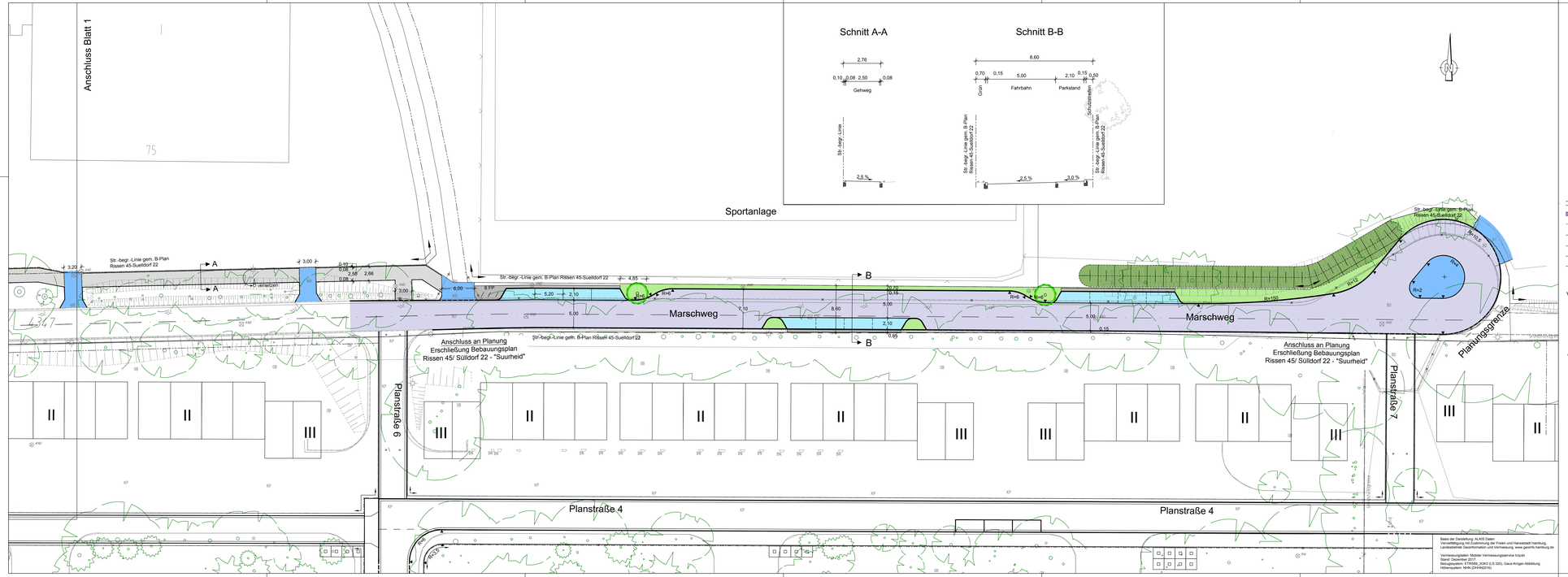
Anschluss Blatt 1
Schnitt A-A
Schnitt B-B
Gehweg
Str.-begr.-Linie
Fahrbahn
Parkstand
Grün
Grünanlagen
Str.-begr.-Linie gem. B-Plan Rissen 45-Suelldorf 22
Sportanlage
Str.-begr.-Linie gem. B-Plan Rissen 45-Suelldorf 22
Str.-begr.-Linie gem. B-Plan Rissen 45-Suelldorf 22
Marschweg
Marschweg
Anschluss an Planung Erschließung Bebauungsplan Rissen 45/ Suilldorf 22 - "Suurheid"
Anschluss an Planung Erschließung Bebauungsplan Rissen 45/ Suilldorf 22 - "Suurheid"
Str.-begr.-Linie gem. B-Plan Rissen 45-Suelldorf 22
Planstraße 6
Planstraße 7
Planstraße 4
Planstraße 4
Planungsgrenze
Bu 6
Bu 5
Bu 102
Bu 103
Bu 2
Bu 1
Bu 0
Bu 4
Bu 3
Bu 7
Bu 8
Bu 9
Bu 10
Bu 11
Bu 12
Bu 13
Bu 14
Bu 15
Bu 16
Bu 17
Bu 18
Bu 19
Bu 20
Bu 21
Bu 22
Bu 23
Bu 24
Bu 25
Bu 26
Bu

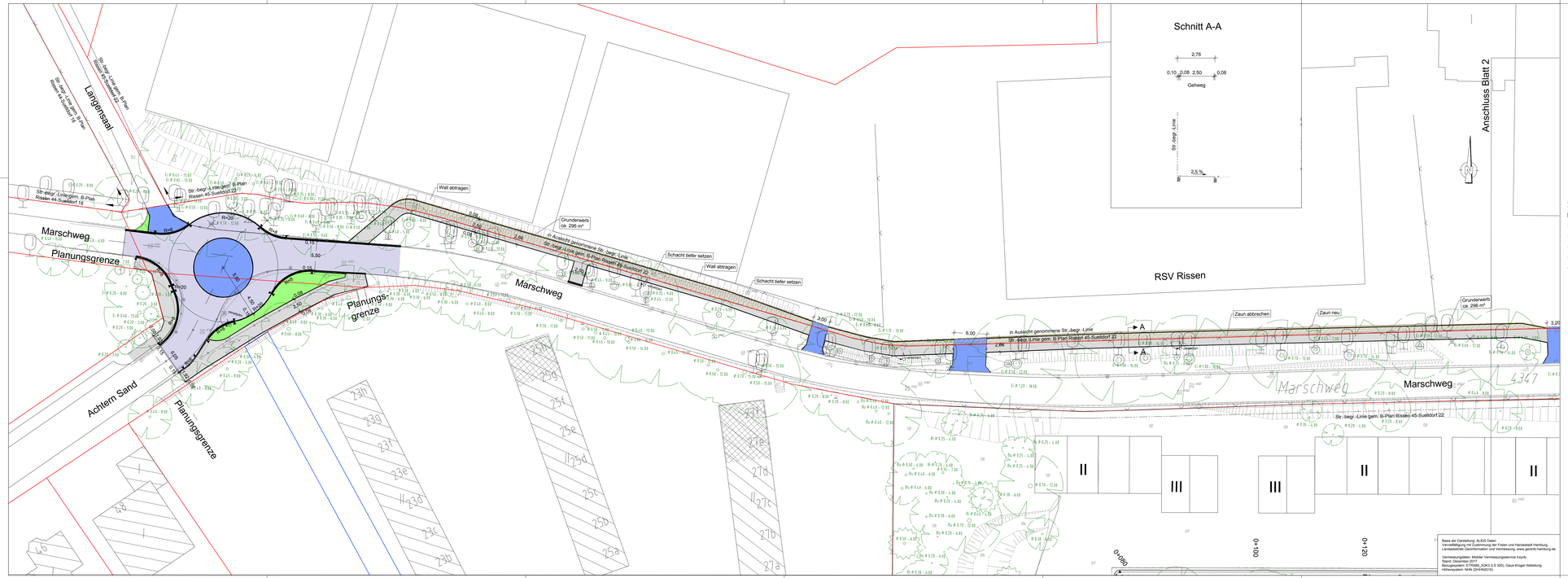

Bass der Darstellung: ALKIS Daten
Vervielfältigung mit Zustimmung der Freien und Hansestadt Hamburg, Landesbetrieb Geoinformation und Vermessung, www.geoinfo.hamburg.de

Vermessungsdaten: Mobiler Vermessungsservice Voyteli
Lagestatus: DHDN
Bezugssystem: ETRS89_ZONE3-5 (5DG), Gauß-Krüger-Abbildung
Höhensystem: NHN (DHHN2016)

Legende

- Fahrbahn (Asphalt-Vollausbau), Bk 1,0
- Erneuerung der Asphaltdeckschicht
- Erneuerung der Asphaltdeck- und Binderschicht
- Gussasphalt
- Busverkehrsfläche (Beton)
- Pflasterfläche (Wohnwege)
- Gehwegüberfahrt
- Parkstand (Wabe), Bk 0,3 / Bk 1,8
- Radweg
- Gehweg und sonstige Nebenflächen
- Sicherheitstrennstreifen - Pflaster 25x25
- wassergebundene Decke
- Böschung (Damm / Einschnitt)
- Grünfläche
- AS = Aufmerksamkeitsstreifen
- RF = Richtungsfeld
- SF = Sperrfeld
- BS = Begrenzungsstreifen
- Wasserlauf
- Flurstücksgrenze
- in Aussicht genommene Straßenbegrenzungslinie
- Straßenbegrenzungslinie gem. B-Plan
- Planungsgrenze
- Grenze des Erschließungsgebietes

vorhanden / geplant / entfällt

- abges. Hochbord
- Hochbord
- Tiefbord
- Befestigungswechsel
- Fahrbahnmarkierung
- Fahrbahnmarkierung
- Verkehrszeichen
- öffentliche Beleuchtung
- Lichtsignalanlage
- Fahrradanlehnbügel
- Bank
- Eichenpfähle
- Pfosten (umlegbar)
- Baum
- gepl./ vorh./ aufzuh./ umzub.
- Straßenablauf
- Standort Unterflursystembehälter Außenmaße 2,0 x 2,0m, Höhe 2,85m

Übersichtskarte:

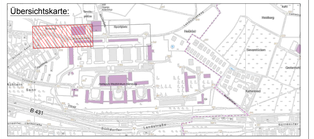

SWECO

Sweco GmbH
Hagenfeldern 41
20097 Hamburg
Zertifiziert durch die TÜV Rheinland Cert GmbH
ISO 9001:2008, ISO 14001:2004, OHSAS 18001:2007

Telefon: +49 40 32838159-0
Telefax: +49 40 49219400

0725-18-031
Vorplanung
gez.: 14.01.19
geprüft.: 14.01.19 / Kamrath
gepr.:

verfasst: Hamburg, den

Index	Änderungen und Ergänzungen	Bearbeitet (Name)	Leit- / Kurzzeichen und Unterschrift	Datum

Bedarfsträger: **Freie und Hansestadt Hamburg**
Bezirksamt Hamburg - Altona
Dezernat Wirtschaft, Bauen und Umwelt
Fachamt Management des öffentlichen Raumes
Tiefbau

Realisierungsträger: **Freie und Hansestadt Hamburg**
Bezirksamt Hamburg - Altona
Dezernat Wirtschaft, Bauen und Umwelt
Fachamt Management des öffentlichen Raumes
Tiefbau

Baumaßnahme:
Bebauungsplan
Rissen 45 / Sülldorf 22

Teilbaumaßnahme:
Umgestaltung des Marschwegs
Variante 4

Planinhalt:
Lageplan - Verkehrsplanung

Zeichnung Nr.: Rahmen-04-02-01
Maßstab: 1 : 250

Datum: ..... Geprüft:
Unterschrift, Fachliche Aufsicht

Datum: ..... Bearbeitet:
Unterschrift, AMR 22/15

Datum: ..... Fachtechnisch geprüft:
Unterschrift, AMR 220

Datum: ..... Aufgestellt:
Unterschrift, AMR 20

Datum: ..... Freigegeben:
Unterschrift, AMR-L

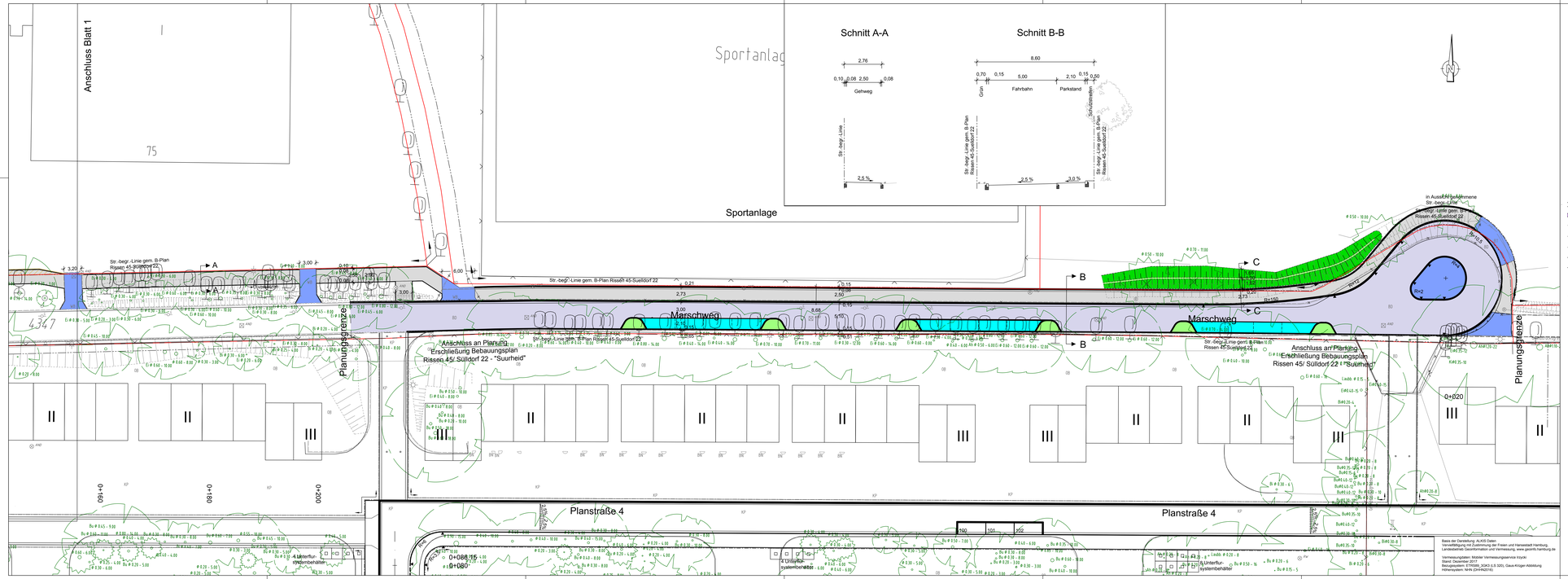

Legende

- Fahrbahn (Asphalt-Vollausbau), Bk 1,0
- Erneuerung der Asphaltdeckschicht
- Erneuerung der Asphaltdeck- und Binderschicht
- Gussasphalt
- Busverkehrsfläche (Beton)
- Pflasterfläche (Wohnwege)
- Gehwegüberfahrt
- Parkstand (Wabe), Bk 0,3 / Bk 1,8
- Radweg
- Gehweg und sonstige Nebenflächen
- Sicherheitstrennstreifen - Pflaster 25x25
- wassergebundene Decke
- Böschung (Damm / Einschnitt)
- Grünfläche
- AS = Aufmerksamkeitsstreifen
- RF = Richtungsfeld
- SF = Sperrfeld
- BS = Begrenzungsstreifen
- Wasserlauf
- Flurstücksgrenze
- in Aussicht genommene Straßenbegrenzungslinie
- Straßenbegrenzungslinie gem. B-Plan
- Planungsgrenze
- Grenze des Erschließungsgebietes

vorhanden / geplant / entfällt

- abges. Hochbord
- Hochbord
- Tiefbord
- Befestigungswechsel
- Fahrbahnmarkierung
- Fahrbahnmarkierung
- Verkehrszeichen
- öffentliche Beleuchtung
- Lichtsignalanlage
- Fahrradanlehnbügel
- Bank
- Eichenpfähle
- Pfosten (umlegbar)
- Baum
- gepl. / vorh. / aufzuh. / umzub. Straßenablauf
- Standort Unterflursystembehälter Außenmaße 2,0 x 2,0m, Höhe 2,85m

Übersichtskarte:

SWECO

Sweco GmbH
Hagenfarm 41
20097 Hamburg
Zertifiziert durch die TÜV Rheinland Cert GmbH
ISO 9001:2008, ISO 14001:2004, OHSAS 18001:2007

Telefon +49 40 32838159-0
Telefax +49 40 49219450

0725-17-035
Vorplanung
gez.: 14.01.19
geprüft: 14.01.19 / Kernast
gepr.:

verfasst: Hamburg, den

Index	Änderungen und Ergänzungen	Bearbeitet (Name)	Leit- / Kurzzeichen und Unterschrift	Datum

Bedarfsträger: **Freie und Hansestadt Hamburg**
Bezirksamt Hamburg - Altona
Dezernat Wirtschaft, Bauen und Umwelt
Fachamt Management des öffentlichen Raumes
Tiefbau

Realisierungsträger: **Freie und Hansestadt Hamburg**
Bezirksamt Hamburg - Altona
Dezernat Wirtschaft, Bauen und Umwelt
Fachamt Management des öffentlichen Raumes
Tiefbau

Baumaßnahme:
Bebauungsplan
Rissen 45 / Sulldorf 22

Teilbaumaßnahme:
Umgestaltung des Marschwegs
Variante 4

Planinhalt:
Lageplan - Verkehrsplanung

Zeichnung Nr.: Rahmen-04-02-02
Maßstab: 1 : 250

Datum: Bearbeitet: Unterschrift, AMR 22/15
Datum: Fachtechnisch geprüft: Unterschrift, AMR 220
Datum: Aufgestellt: Unterschrift, AMR 20
Datum: Freigegeben: Unterschrift, AMR/L
Datum: Geprüft: Unterschrift, Fachliche Aufsicht